

LEGENDA:

- Hranice zájmového území
- Hranice parcel
- 1829
- Parcelní čísla
- Stávající stav

NÁVRH:


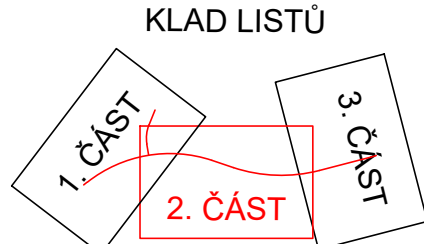
- Dopravní komunikace silnice S 7,5/90 - větev "A" a "C" asfaltový beton
- Dopravní komunikace polní cesta - větev "B" a část větve "D" asfaltový beton
- Krajnice ze štěrku
- Polní cesta ze štěrku - větev "D"
- Zeleň
- Zpevnění lomovým kamenem
- Zpevnění zatravnovací dlažbou
- Příkopová betonová tvárnice
- Nové vodorovné dopravní značení
- Nové stromy - řešení a povolení v rámci DUR



LEGENDA SÍTĚ STÁVAJÍCÍ:

- Nadzemní vedení VN - ČEZ
- Nadzemní vedení VVN - ČEZ
- Nadzemní vedení VVN - ČEPS
- Vedení CETIN optické kabely

OCHRANNÁ, BEZPEČNOSTNÍ PÁSMA:

- Ochranné pásmo komunikace II. třídy - 15 m
- Ochranné pásmo VVN - 20 m od krajního vodiče
- Ochranné pásmo VVN - 12 m od krajního vodiče
- Ochranné pásmo VN - 3,5 m od krajního vodiče
- Ochranné pásmo lesa



INVESTOR/ CLIENT:		Obec Kotelce: Kotelce č.p. 34 340 01 Sítbřez IČO 004 79 392	
GENERALNÍ PROJEKTANT/ GENERAL DESIGNER:		 RotaGroup RotaGroup, a.s. Na Nivách 956/2 141 00 Praha 4 - Michle IČO: 279 67 344	
ZPRACOVATEL PROJEKTOVÉ ČÁSTI: AUTHOR OF DESIGN SECTION:		 RotaGroup RotaGroup, a.s. Na Nivách 956/2 141 00 Praha 4 - Michle IČO: 279 67 344	
ZODP. PROJEKTANT/	HIP/	KRESLIL/	
AUTHORIZED DESIGNER:	CHIEF DESIGNER:	DESIGNER:	
ING. JAKUB BERÁNEK	ING. TOMAŠ CRJKA	ING. SAMRA PRŮCHOVÁ	
KRAJ / REGION: PLZEŇSKÝ KRAJ, k.ú. Ostrov u Sítbřez (716 073) / PILSEN REGION, Č.a. Ostrov u Sítbřez (716 073)			
AKCE / PROJECT :		FORMÁT/ FORMAT:	10 x A4
PŘELOŽKA SILNICE II/230		MĚŘÍTKO/ SCALE:	1:500
		DATUM/ DATE:	08/2022
		INDEX:	
OBSAH / CONTENT :		ČÁST DOKUM/ PART:	STUPEŇ PO/ LEVEL:
SO 101, SO 102, SO 103, SO 104		D.1.1.	DSP
NÁZEV VÝKRESU / DRAWING :		Č.YVXR/ NUMBER:	PARE/ SET:
SITUACE - 2. ČÁST		2.b	